




www.apfsi.ch

Editore : Associazione per il promovimento della foraggicoltura (APF), Agroscope Cadenazzo, CH- 6593 in collaborazione con AGRIDEA – Jordils 1, CP 1080, CH-1001 Losanna.
 Autori : Pier Francesco Alberto, AGRIDEA – A Ramél 18, CH-6593 Cadenazzo.
 Giovanni D’Adda, Ufficio della consulenza agricola (UCA), CH-6501 Bellinzona.

praTlva –Valorizzazione di prati e pascoli a sud delle Alpi

- praTlva è un manuale pratico che consente di ottimizzare la gestione dei prati e dei pascoli sudalpini, rispettando e valorizzando le molteplici funzioni che queste superfici svolgono, soprattutto a vantaggio della produzione agricola sostenibile.
- praTlva propone la classificazione delle superfici foraggere in tipi e sottotipi, mettendone in luce le attitudini agronomica ed ecologica per poi riassumere gli interventi gestionali più adatti a massimizzarne le potenzialità. L'intero procedimento si basa sull'analisi delle foraggere presenti, delle condizioni stazionali e della gestione aziendale corrente.
- praTlva è destinato principalmente agli agronomi attivi nella consulenza e nella formazione professionale, ai foraggicoltori e agli studenti delle scuole d'agricoltura. Ambisce, però, a diventare un punto di riferimento per tutti i professionisti che si occupano di prati e pascoli sia dal punto di vista ambientale sia da quello della gestione del territorio

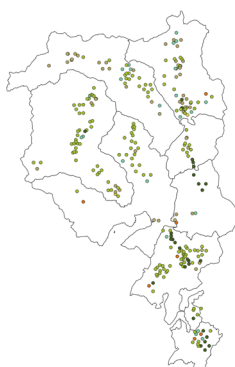


Struttura e contenuti di praTlva

- Struttura: praTlva si compone di una parte introduttiva generale e di una parte speciale di sette capitoli dedicati. Ogni capitolo tratta un singolo tipo di prato o di pascolo. Ne descrive l'aspetto generale e le caratteristiche botaniche, agronomiche ed ecologiche. Distingue gli eventuali sottotipi presenti e riassume i suggerimenti gestionali, suddivisi in funzione dei possibili obiettivi.
- Tipo: insieme di sottotipi simili, caratterizzato da 2 o 3 specie dominanti, presenti nel 90 – 100 % dei rilievi (specie indicatrici del tipo).
- Sottotipo: unità di base composta da rilievi omogenei sotto il profilo botanico, gestionale ed ecologico, caratterizzata da 2, 3 o talvolta più specie dominanti (specie indicatrici del sottotipo), che rappresentano almeno il 30% dei contributi specifici cumulati.

Areale di studio e aziende partecipanti

I rilievi botanici hanno interessato 277 parcelle situate sulla Superficie Agricola Utile (SAU) di 57 aziende agricole, gestite professionalmente e distribuite in diverse vallate del Cantone Ticino. La scelta delle aziende è stata fatta cercando di rappresentare svariati indirizzi produttivi, differenti condizioni stazionali e diverse intensità di gestione.

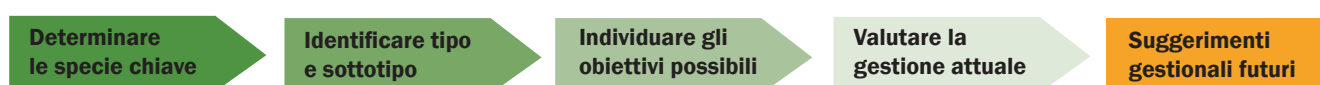


- Tipo 1** Prati e pascoli concimati (condizioni pedoclimatiche favorevoli)
- Tipo 2** Prati e pascoli a bambagione pubescente
- Tipo 3** Prati e pascoli a festuca rossa (migliorabili)
- Tipo 4** Prati e pascoli a festuca rossa (magri)
- Tipo 5** Prati e pascoli di condizioni siccitose
- Tipo 6** Prati e pascoli degradati
- Tipo 7** Prati di condizioni a umidità variabile

Utilizzo delle schede «praTlva»

- Scheda 2.5.9.1: Descrizione di praTlva
- Scheda 2.5.9.2: Istruzioni per la valutazione di prati e pascoli
- Scheda 2.5.9.3-4: Valutazione di prati e pascoli
- Schede 2.5.9.5-6: Tipi e sottotipi «Specie costanti e frequenti» e «Utilizzazioni, obiettivi possibili e suggerimenti gestionali»
- Schede 2.5.9.7-8: Caratteristiche e valori indicatori delle principali piante di prati e pascoli
- Schede 2.5.9.9-10: Esempio di valutazione di prati e pascoli

praTlva prevede un percorso di 5 tappe successive. Le prime 3 servono per identificare tipo, sottotipo, potenzialità e obiettivi possibili della superficie foraggiera in esame. Le ultime 2, per valutarne la gestione corrente e formulare le modifiche eventualmente necessarie.



praTlva in versione completa:

- Cartacea → APF – c/o Agroscope – A Ramél 18 – CH-6593 Cadenazzo / romina.morisoli@agroscope.admin.ch (a pagamento)
- Elettronica → <https://www.apfsi.ch> e <https://www.eagff.ch/it> (gratuita)